








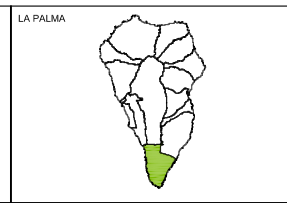
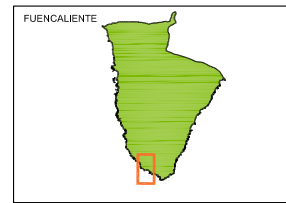



- ZONIFICACIÓN Y CATEGORIZACIÓN**
-  Suelo Rústico de Protección Costera (SRPL)
  - ZONA DE USO ESPECIAL**
  -  Suelo Rústico de Protección de Infraestructuras y Equipamientos (ZUE-SRPIE)
  - ZONA DE USO GENERAL**
  -  Suelo Rústico de Protección Paisajística (ZUG-SRPP)
  - ZONA DE USO MODERADO**
  -  Suelo Rústico de Protección Paisajística (ZUM-SRPP)

- DELIMITACIONES:**
-  Ámbito
  -  Límite del Término Municipal
  -  Deslinde del Dominio Público Marítimo Terrestre
  -  Límite de la Servidumbre de Protección de Costas
  -  Servidumbre de Tránsito



**APROBACIÓN INICIAL DE LA REVISIÓN PARCIAL Nº1 DE LAS  
NORMAS DE CONSERVACIÓN MONUMENTO NATURAL DE LOS  
VOLCANES TENEGUÍA P10 (MODIFICACIÓN SUSTANCIAL)**

ARQUITECTO:  
GABRIEL HENRIQUEZ PEREZ S.L.P.  
AUTOR DEL ENCARGO:  
EXCMO. CABILDO INSULAR DE LA PALMA  
FECHA:  
JULIO DE 2018



SITUACIÓN:  
FUENCALIENTE - LA PALMA  
PLANO DE ORDENACIÓN:  
ALTERNATIVA 1: No aplicación de la Revisión Parcial propuesta.  
ESCALA:  
1/5.000  
PLANO: 7